



D.R.E.A.M.
ITALIA

DIMENSIONE
RICERCA
ECOLOGIA
AMBIENTE

D.R.E.A.M. ITALIA

DIMENSIONE
RICERCA
ECOLOGIA
AMBIENTE

La nostra organizzazione



D.R.E.A.M. Italia è una società cooperativa con sede in Toscana, **attiva da 45 anni** sul territorio nazionale e internazionale, orientata a supportare uno sviluppo sostenibile del territorio attraverso la realizzazione di progetti complessi e consulenze nel campo della gestione delle risorse naturali.

Il personale di D.R.E.A.M. Italia, costituito da 48 soci affiancati da team di professionisti, è caratterizzato da un alto profilo professionale con valenza sull'intero **settore ambientale**, in particolare **forestale, agricolo e agronomico, ingegneristico, idrico, geologico, biologico, etologico e topografico**.

Grazie al know-how sviluppato in decenni di attività e la formazione continua del personale, D.R.E.A.M. Italia **affronta progettualità articolate e multidisciplinari con competenza ed innovazione**. L'approccio di D.R.E.A.M. Italia si concretizza in una continua attenzione verso tutti gli stakeholders che agiscono sul territorio, individuando soluzioni in grado di coniugare le esigenze di conservazione ambientale con gli interessi di natura socio-economica

Nell'ultimo triennio l'azienda ha intrapreso un processo di riorganizzazione interna, con la ridefinizione di ruoli e responsabilità, attraverso una gestione operativa improntata sul Project Management. I ricavi sono incrementati del +27% negli ultimi tre esercizi, con un +11% tra il 2022 ed il 2023, anno nel quale la produzione ha raggiunto il valore di **8,6 milioni di euro**, con un Margine Operativo Lordo (**MOL**) del **16%**.

Questo trend positivo è confermato anche dall'analisi dello score CEBI (Centrale dei Bilanci), che ha evidenziato il percorso di stabilizzazione e miglioramento economico, patrimoniale e finanziario intrapreso dall'azienda. Tale progresso è dimostrato dallo spostamento dell'indicatore di rischio economico-finanziario dell'impresa dalla classe R1 (bilancio 2020) verso la classe V1 (bilancio 2023). In soli 3 anni D.R.E.A.M. Italia è passata da uno stato elevato di rischio di credito ad uno stato di bassa vulnerabilità, migliorando la condizione di sicurezza economico-finanziaria e raggiungendo lo **scoring centrale rischi tripla A** con punteggio 100/100.

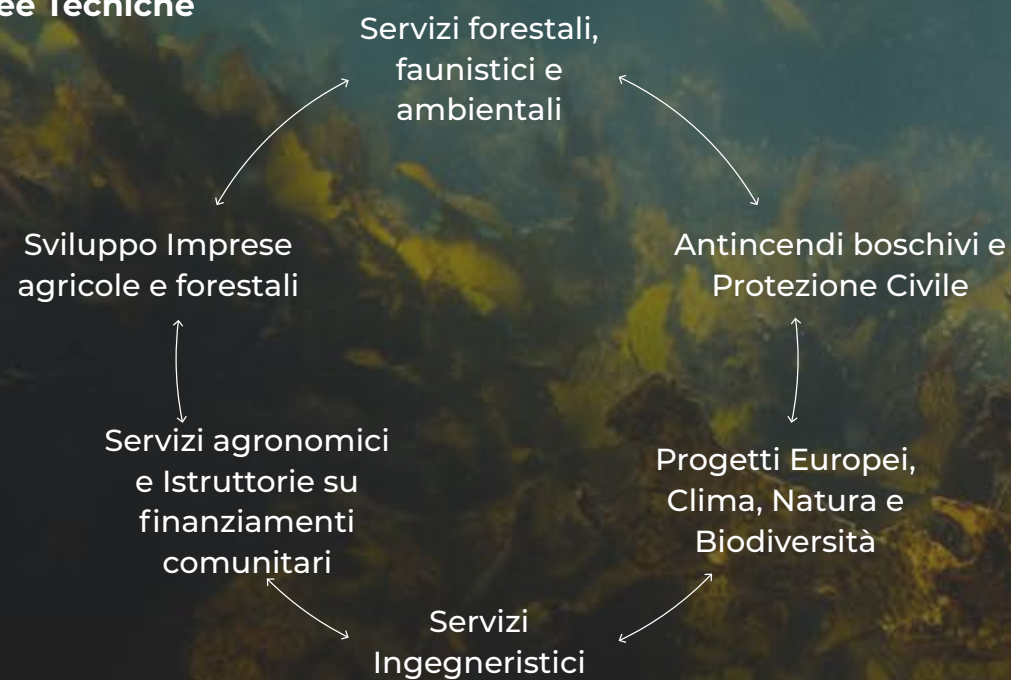
48
Soci

144
Tra dipendenti
e collaboratori


45
Anni
di attività

45.7
mln
Portfolio
commesse
nell'ultimo triennio

6
Aree Tecniche



Produzione Annua



15
Progetti
cofinanziati dall'
Unione Europea
attivi nell'ultimo
triennio per un
budget totale di
7.3
mln

154
Gare vinte
nell'ultimo
triennio

13.6
mln
Importo
complessivo
gare vinte
nell'ultimo
triennio

Servizi Forestali, Faunistici e Ambientali

L'Area comprende settori storici della Cooperativa, quali la Pianificazione Forestale, che da oltre 40 anni si occupa di temi quali l'Ecologia Forestale, Selvicoltura e Assestamento e la Progettazione ambientale. Più recentemente si sono sviluppati il settore della gestione e cura degli spazi verdi urbani, (parchi, giardini, riserve naturali e altri spazi aperti) e della Bonifica e Sistemazioni idraulico forestali, Qualificazione naturalistica, Monitoraggi ambientali, Biomasse ed Energie alternative da fonti rinnovabili. Particolare rilevanza sta inoltre acquisendo la Certificazione Forestale e Ambientale e valorizzazione dei Servizi Ecosistemici. Notevole esperienza è stata acquisita nel settore della progettazione finanziata da Bandi di fondi Nazionali e Comunitari (PSR, POR Creo, PNRR, ecc.).

Foto di Andrea Dal Pian

Produzione ultimo triennio



4.971.193 €

Valore produzione totale triennio 2021-2023

Servizi Forestali, Faunistici e Ambientali

I nostri servizi

Servizi Forestali

Progettazione Ambientale

Gestione del Verde

Certificazioni forestali e valorizzazione Servizi Ecosistemici (SE)

Servizi Faunistici

Progetti di Rilievo



Inventario Forestale della Sicilia. Realizzazione del Sistema Informativo Forestale, realizzato per l'intero territorio regionale mutuando la metodologia dell'Inventario Forestale Nazionale tramite un campionamento di 102.902 fotopunti, 5.192 punti di controllo e 1.490 aree di saggio dendro-auxometriche.



Piani Forestali Particolareggiati (PFP) di complessi forestali del Demanio regionale sardo. Redazione di 13 PFP di complessi forestali in gestione a Forestas, per una superficie di circa 51.000 ettari, situati su tutto il territorio regionale sardo.



Interventi di prevenzione del dissesto idrogeologico sul versante a monte di Chiessi e interventi di salvaguardia del reticolo nel Fosso dei Cotoni in loc. Chiessi nel comune di Marciana (LI).

Importo opere 207.258€



Piano di Gestione Arborea del Comune di Calci (PI), con censimento informatizzato del patrimonio arboreo comunale, eseguito tramite metodologia LIDAR (laser scanner) e archiviazione su piattaforma informatica di gestione.



Cattura di capriolo (*Capreolus capreolus*) e camoscio (*Rupicapra rupicapra*). Nell'ambito di progetti di ricerca dell'Istituto Statale delle Foreste della Baviera (LWF - Bayerische Landesanstalt für Wald und Forstwirtschaft) in Germania sono stati forniti innovativi sistemi di cattura degli ungulati con comando remoto nel rispetto del benessere animale (Up-Net) di ideazione e realizzazione di D.R.E.Am.



Eradicazione e contenimento degli animali domestici inselvatichiti presenti sull'Isola dell'Asinara. Sperimentazione di tecniche innovative per la cattura di capre inselvatichite (*Capra hircus*) nel Parco Nazionale dell'Isola Asinara per aumentare efficienza ed efficacia delle catture. Il progetto ha permesso di rimuovere oltre 400 capre in tempi rapidi ed allontanarle dall'isola con destinazione allevamenti certificati.



Certificazione GFS gruppo "Bosco di Marca". Adeguamento dei Piani di Gestione e predisposizione del materiale necessario alla Certificazione di gruppo di Gestione Forestale Sostenibile (GFS) secondo lo schema PEFC (Programme for the Endorsement of Forest Certification) di diversi complessi forestali, sia di proprietà pubblica che privata, all'interno della Regione Marche, per un totale complessivo di circa 11.000 ha.

Progetti Europei, Clima, Natura E Biodiversità

Lavoriamo sui temi della conservazione della natura, della biodiversità e delle azioni di adattamento e di mitigazione che possono essere adottati per i sistemi naturali e seminaturali.

Da oltre 15 anni sviluppiamo progetti finanziati direttamente dall'Unione Europea nell'ambito di ricerca, innovazione, ambiente, uso efficiente delle risorse e cooperazione internazionale (LIFE, Horizon 2020, Erasmus +, Interreg, ecc.).

Svolgiamo inoltre attività di supporto ad Enti di Ricerca, Aree protette, Regioni ed altri Enti pubblici, per la gestione del partenariato, pianificazione strategico-finanziaria dei progetti e lo sviluppo del budget.

Produzione ultimo triennio



3.110.581 €

Valore produzione totale triennio 2021-2023

Progetti Europei, Clima, Natura E Biodiversità

I nostri servizi

Servizi per la Natura e la Biodiversità

Progetti co-finanziati dall'Unione Europea (LIFE, HORIZON, ERASMUS+)

Progetti di Rilievo



Misure di conservazione dei Siti Natura 2000 del Lazio. Aggiornamento delle liste di specie e habitat presenti in 44 Zone Speciali di Conservazione della Regione Lazio, determinandone lo stato di conservazione, le pressioni e minacce e definendo gli obiettivi e le misure per la loro conservazione secondo le linee dettate dalla CE. Budget totale 95.479 €



Piano di monitoraggio ambientale del Monte Pellegrino (PA). Lo scopo è quello di monitorare gli eventuali effetti sulla flora e la fauna presenti nel sito degli interventi di consolidamento delle pareti rocciose sovrastanti le aree urbane, al fine di prevenire impatti negativi sulle componenti ambientali. Budget totale 336.386 €



LIFE GoProFor. Obiettivo del progetto è quello di definire e diffondere strumenti di gestione forestale e buone pratiche, per aumentare gli usi compatibili con le tematiche di conservazione all'interno della Rete Natura2000. Budget totale 2.517.130 €



LIFE ShepForBio. L'obiettivo del progetto è migliorare lo stato di conservazione di tre habitat di prateria attraverso lo sviluppo di attività pastorali che ne garantiscano una gestione sostenibile e duratura. È nata all'interno del progetto una scuola per pastori. Budget totale 3.228.451 €



SeaForest LIFE. Il progetto svolge azioni concrete per la conservazione delle praterie di Posidonia, mirando alla diminuzione del loro degrado e dando la possibilità a imprese locali di acquistare crediti di carbonio che serviranno a compensare l'impatto delle loro emissioni. Budget totale 3.025.382 €



LIFE GRANATHA. Il progetto si pone l'obiettivo di migliorare lo stato di conservazione delle brughiere e delle specie che lo frequentano attraverso il ripristino della funzionalità ecologica ottenuta grazie ad attività antropiche di utilizzo degli ericeti e l'avvio di una filiera locale di produzione di scope. Budget totale 1.327.999 €



HORIZON ResAlliance. L'obiettivo è quello di fornire a forestali e agricoltori le conoscenze e gli strumenti necessari per implementare soluzioni innovative di resilienza del paesaggio, divulgando le buone pratiche per ottenere paesaggi resilienti, con particolare attenzione alle misure contro i rischi del cambiamento climatico. Budget totale 2.989.518 €



ERASMUS Plus Relief propone un approccio innovativo per l'insegnamento della bioeconomia in agricoltura sviluppando risorse di apprendimento specifiche per studenti di istruzione superiore, professionisti del settore agricolo e agricoltori, esplorando le aree chiave che sono critiche per l'implementazione di modelli di business e strategie verso la bioeconomia in agricoltura. Budget totale 2.358.820 €

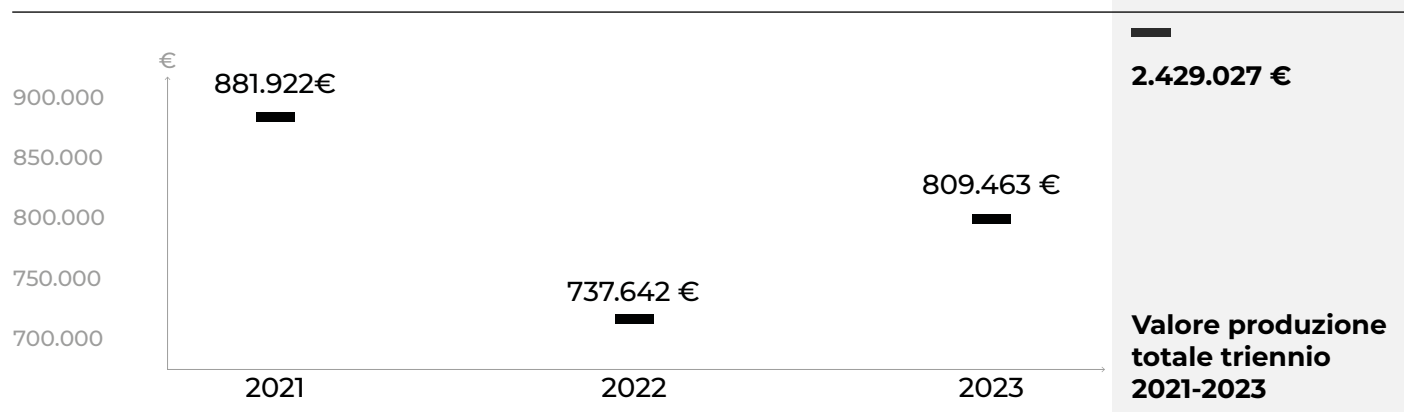
Antincendi Boschivi e Protezione Civile

Dal 1991 ci occupiamo di formazione, prevenzione e pianificazione sul tema degli incendi boschivi. Sono stati realizzati più di 3.600 corsi formando oltre 75.000 addetti di quasi tutte le regioni italiane, diventando azienda leader nel settore antincendio boschivo e punto di riferimento internazionale per il metodo e l'innovazione applicata alla formazione.

L'attività formativa è rivolta ad operatori pubblici e privati di ogni livello, dagli operai ai dirigenti, dai tecnici comunali ai Sindaci, dagli agenti ai funzionari di corpi di polizia. D.R.E.Am. ha formato personale delle Regioni, Enti locali, imprese forestali, Volontariato e Corpo Forestale dello Stato affrontando tutti gli aspetti della sicurezza in settori che presentano elevati livelli di pericolo.

Sviluppiamo Piani comunali di Protezione Civile e Piani Specifici di Prevenzione AIB per determinare gli interventi migliori per prevenire gli incendi e individuare i punti strategici da gestire nelle aree a rischio potenziale di incidenza.

Produzione ultimo triennio



Antincendi boschivi e Protezione Civile

I nostri servizi

Formazione/
Addestramento
Incendi boschivi

Cartografia
Operativa
Antincendi
boschivi

Progettazione,
pianificazione e
direzione lavori
per la riduzione
del rischio di
incendio

Progetti di Rilievo



Centro la Pineta. Dal 2007 gestiamo il Centro Antincendi Boschivi Regionale della Regione Toscana, unico centro di questo tipo in Italia in cui vengono svolti i corsi di tutte le figure operative dell'organizzazione regionale. Negli anni sono stati effettuati oltre 1.500 corsi per circa 25.000 operatori formati.
Budget totale 3.450.000 €



A.F.A.N. Advanced Fire Analysis Network. Progetto finalizzato alla creazione di una rete europea di condivisione delle conoscenze degli esperti di incendi boschivi incentrata sull'analisi (o valutazione) del rischio incendio, con la finalità di migliorare le capacità di risposta e di coordinamento all'emergenza incendi boschivi in Europa. Il progetto è finanziato dall'Unione Europea-Protezione Civile – UCPM-2020-KN-AG Knowledge Network: Network Partnership. Budget totale 74.000 €



Piano di Prevenzione Antincendi Boschivi Isola Elba. Uno degli oltre 25 piani di prevenzione che abbiamo realizzato per individuare i punti strategici di gestione che hanno l'obiettivo di limitare la propagazione dei grandi incendi forestali (GIF) e di creare zone di protezione per persone ed infrastrutture.



Cartografia Operativa AIB di Regione Toscana. Realizzata in tre versioni: cartacea per la strategia sul campo (DOS, personale operativo), digitale in KML per Google Earth (per le sale operative e PCA), digitale su OruxMaps per dispositivi mobili per le figure tecniche sul campo (ANALISTI, GAUF, DOS degli incendi complessi).



Piani Comunali di Protezione Civile, rischio incendi boschivi e incendi in aree di interfaccia del Comune di Camaiore. Il piano PC mira ad analizzare pericolo, vulnerabilità e rischio, stabilire il rischio nella fascia di interfaccia, valutare gli scenari in funzione dei tipi di incendio, stabilire le possibili vie di fuga e definire un modello di intervento.

Servizi Ingegneristici

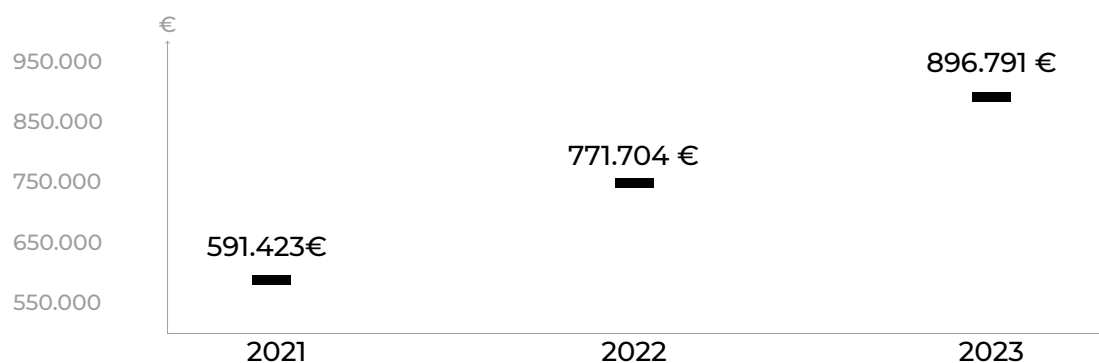
Offriamo servizi di ingegneria in ambito civile-ambientale con particolare riguardo al settore del dissesto idrogeologico

e della riqualificazione e rigenerazione urbana.

I settori d'intervento sono molteplici: difesa del suolo, pianificazione urbanistica, resilienza urbana, Smart Energy ed Energie rinnovabili, bonifica dei siti inquinati, mobilità sostenibile.

Realizziamo studi di fattibilità, progettazione, direzione dei lavori, coordinamento alla sicurezza, studi di impatto ambientale, verifica e validazione dei progetti, nonché assistenza e consulenza agli Enti su fondi di sviluppo e finanziamenti europei, nazionali e regionali.

Produzione ultimo triennio



2.259.918 €

Valore produzione totale triennio 2021-2023

Servizi Ingegneristici

I nostri servizi

Ingegneria civile, idraulica e geotecnica

Bonifica dei siti inquinati

Mobilità sostenibile

Pianificazione urbanistica e resilienza urbana

Smart Energy ed Energie rinnovabili

Progetti di Rilievo



Studi specialistici idraulici, geologici, ambientali e paesaggistici per la progettazione delle Ciclovie Nazionali Sole, VenTo, Tirrenica, Adriatica, Puccini e Garfagnana relativamente alle infrastrutture stradali e alle opere idrauliche, geotecniche e strutturali in genere.

Importo opere: 700.000.000 €



Aggiornamento delle mappe di pericolosità da alluvione e rischio di alluvioni comprensive di battenti e velocità necessarie per l'applicazione della LR 41/2018, ai sensi dell'art. 4 della legge regionale n°73 del 27/12/2018 per i Comuni di Pistoia, Agliana, Quarrata, Montale e Serravalle Pistoiese.

Importo totale servizi: 139.000 €



Progettazione, Direzione Lavori e Coordinamento alla Sicurezza in fase di Progettazione ed Esecuzione dell'intervento "Clima, Energia e Aria. Lavori di adattamento ai cambiamenti climatici. Realizzazione di nuovi sistemi per contrasto isole di calore in ambiti urbani: Parcheggio via dei Mercanti nel Comune di Latina". Importo opere: 450.000 €



Rigenerazione Urbana per il Comune di Pieve Torina (MC) Riquilificazione dell'area di Piazza Santa Maria Assunta, valorizzazione e compenetrazione di tessuti urbani e percorso delle acque.

Importo opere 700.000 €



Mitigazione del rischio idraulico dell'abitato de La California nel Comune di Bibbona (LI) grazie all'efficientamento della cassa di espansione del Fosso della Madonna.

Importo opere 2.500.000 €



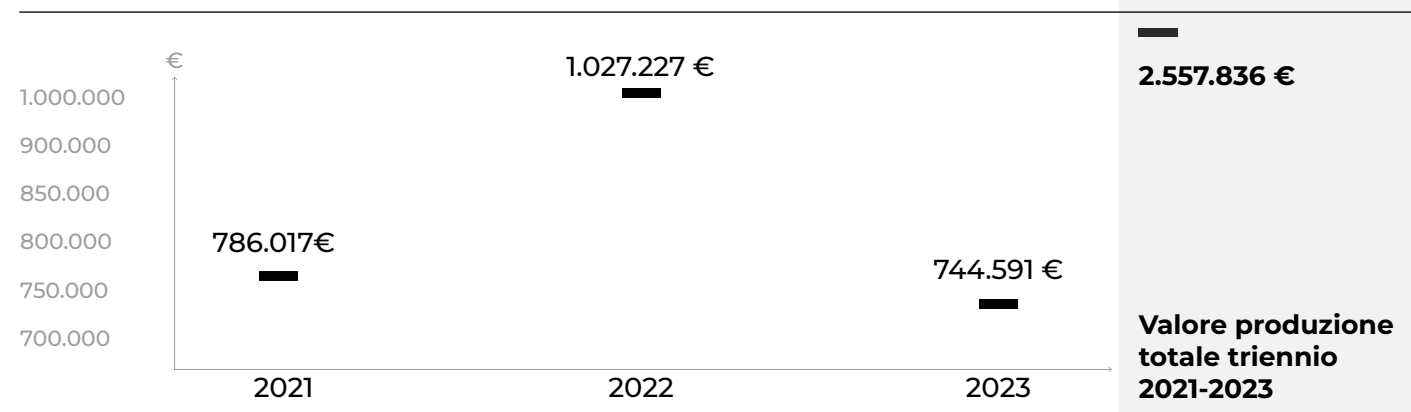
Direzione lavori delle opere di urbanizzazione, degli interventi viabilistici e della realizzazione di nuovo parco pubblico Nuovo super store ESSELUNGA nel Comune di Pistoia.

Importo opere 5.200.000 €

Sviluppo Imprese Agricole, Agroalimentari e Forestali

Supportiamo lo sviluppo delle Imprese Agricole, Agroalimentari e Forestali attraverso attività di consulenza, assistenza tecnica e progettazione. Attraverso le opportunità offerte dai Complementi di Sviluppo Rurale (C.S.R. ex P.S.R.) delle Regioni e da altri Enti (INAIL, ISMEA, CCIAA, MAASAF, MISE, INVITALIA) attiviamo richieste di finanziamento che sono rivolte soprattutto all'implementazione di investimenti (fabbricati, impianti e macchinari) nelle imprese agroalimentari. Inoltre, sviluppiamo anche progetti rivolti all'insediamento di giovani in agricoltura, al consolidamento di aziende già costituite (bandi di sostegno ad investimenti delle aziende agricole), all'introduzione dell'agricoltura biologica, al sostegno ad investimenti nella creazione e nello sviluppo di attività extra-agricole fino ad arrivare ai più complessi Progetti Integrati di Filiera (P.I.F.) o di distretto (P.I.D) il cui obiettivo è la creazione di filiere agricole e agroforestali mediante l'aggregazione di più soggetti partecipanti. Realizziamo progetti per lo sviluppo di energie rinnovabili, in particolar modo relativamente al fotovoltaico e per la certificazione di crediti di sostenibilità in ambito agricolo.

Produzione ultimo triennio



Sviluppo Imprese Agricole, Agroalimentari e Forestali

I nostri servizi

Consulenza, assistenza tecnica e progettazione per le imprese agricole, agroalimentari e forestali

Attivazione richieste di finanziamento nell'ambito C.S.R. (ex P.S.R.), P.I.F., bandi INAIL, ISMEA, CCIAA, MAASAF, MISE, INVITALIA

Energie rinnovabili, impianti fotovoltaici e crediti di sostenibilità

Progetti di Rilievo



Bando Ammodernamento Frantoi Oleari PNRR. Ammodernamento della filiera per migliorare la qualità degli oli Extra Vergine di Oliva e la sostenibilità del processo produttivo, attraverso riduzione degli input energetici e riutilizzo dei reflui di lavorazione. Supportati oltre 40 frantoi nella presentazione delle domande: 40% di domande finanziate, investimenti di 7,6M di euro, contributo di 7,5M di euro.



Bando CSR SRG10 "PROMOZIONE DEI PRODOTTI DI QUALITÀ". Assistenza a 4 Consorzi di Tutela di prodotti certificati DOP, IGP, DOCG, DOC e IGT e associazioni di consorzi per la prestazione delle domande di finanziamento per "Attività di informazione e promozione dei prodotti di qualità certificati presso i consumatori dell'Unione Europea". 100% di richieste finanziate.



MiSalVi*. Gestione dei funghi micorrizici e salute del suolo nei vigneti. Attuazione di una strategia innovativa e sostenibile di inoculo di funghi micorrizici nei vigneti mediante piante donatrici, per incrementare le prestazioni delle viti in termini di qualità dell'uva e del vino da essa ottenuto.



MontEspertOlio*. Valorizzazione qualitativa e merceologica dell'olio extravergine di oliva e processi di territorial branding nel comune di Montespertoli. Valorizzazione qualitativa e merceologica dell'olio, migliorando il posizionamento del prodotto sui mercati attraverso strategie di territorial branding che, lavorando a livello di immagine, valorizzino le caratteristiche del prodotto.



Quali Birre*. Miglioramento della qualità delle birre agricole toscane nelle dinamiche di mercato e nelle strategie di diversificazione multifunzionale, tramite l'accrescimento delle competenze tecniche ed economiche dei produttori di birre agricole, divulgando le conoscenze sulle caratteristiche microbiologiche e strumenti necessari a innovare il processo di produzione, conservazione e marketing.



Progettazione e direzione lavori di un intervento selvicolturale su fustaia centenaria di abete bianco e douglasia. L'obiettivo è favorire le dinamiche di rinnovazione naturale del bosco agendo sulla quantità e qualità dell'energia luminosa incidente sul suolo per la creazione di condizioni favorevoli all'insediamento della rinnovazione naturale.



Recupero di terreni degradati e abbandonati ai fini produttivi di terreni nella zona del Chianti Classico, storicamente utilizzati come oliveti, vigneti e seminativi. L'abbandono, oltre ad una rinaturalizzazione solo arbustiva, aveva creato problemi di dissesto idrogeologico. È stato progettato un intervento di recupero e trasformazione dei terreni per la creazione di un nuovo vigneto.

*Progetti realizzati grazie al cofinanziamento FEASR del P.S.R. 2014-2022 della Regione Toscana

Servizi Agronomici e Istruttorie su Finanziamenti Comunitari

Settore che opera per le Amministrazioni Pubbliche e per l'intero "Mondo agricolo nazionale" nell'ambito della gestione degli aiuti comunitari (Politica Agricola Comune PAC), i cui servizi concorrono nel loro insieme ad assicurare il corretto espletamento delle attività di controllo e verifica di primo livello dei procedimenti conseguenti all'attuazione della normativa comunitaria relativamente ai fondi comunitari FEAGA (Fondo europeo agricolo di orientamento e di garanzia), FEASR (Fondo europeo agricolo per lo sviluppo rurale) e FEAD (Fondo di aiuti europei agli indigenti), nonché di quelle di analogo natura conseguenti all'attuazione della normativa nazionale.

Produzione ultimo triennio



Servizi Agronomici e Istruttorie su Finanziamenti Comunitari

I nostri servizi

Consulenza e assistenza tecnica per attività di autocontrollo, monitoraggio e audit

Controlli mediante fotointerpretazione (Domanda Unica, PSR superfici, Monitoraggio, Back Office e Domanda Grafica).

Controlli in loco di superfici agricole e controlli integrati aziendali (Zootecnia, CGO, PSR Impegni, PSR Investimenti, Sistema Gestione del Rischio)

Incontri in contraddittorio sugli esiti tecnici dei controlli oggettivi (Domanda Unica, PSR Superfici e Vigneti)

Istruttorie tecnico-amministrative, controlli in loco ed ex-post su progetti e finanziamenti comunitari (PSR, PSRN e Aiuti)

Progetti di Rilievo



Coordinamento Settori Operativi Lotto 2 Attività di coordinamento e supporto dei settori operativi di ARCODREA riferiti ai Controlli Aziendali Integrati e ai Controlli sulla Gestione del Rischio.



Refresh Aggiornamento dello strato refresh dell'uso del suolo attraverso fotointerpretazione di immagini satellitari per le provincie di Terni, Bologna, Avellino e Napoli.



Controlli PAC Controlli oggettivi ed aziendali nelle provincie di Oristano, Cagliari, Potenza, Matera, Pistoia, Arezzo e Siena sulle dichiarazioni PAC della Campagna 2023.



PSR MIS. INV. Controlli di 2° livello ed Ex-Post nelle regioni Puglia e Campania sui Programmi di Sviluppo Rurale 2014-2020.



PSRN e Aiuti Nazionali Istruttorie tecnico-amministrative sulle domande di pagamento presentate sul Programma di Sviluppo Rurale Nazione per le Misure 10.2, 16.2, 17 e 4.3 e sugli Aiuti Nazionali erogati per i comparti olivicolo, ortofrutticolo e zootecnico.

Servizi

CLASSI E CATEGORIE D.M. 17 GIUGNO 2016, D.LGS 50/2016

Categoria	ID. opera	Identificazione opera	Importo ultimi 10 anni
Edilizia	E.19	Parchi urbani, arredi, giardini e piazze, opere riqualificazione aree urbane	≈ 3.600.000 €
Strutture	S. 03	Strutture o parti di strutture in c.a.	≈ 1.000.000 €
Strutture	S. 04	Ponti, paratie, tiranti, stabilizzazione pendii e versanti	≈ 4.400.000 €
Strutture	S. 05	Dighe, conche, fondazioni speciali, opere di ritenuta e difesa	≈ 4.600.000 €
Impianti	IA.03/04	Impianti elettrici, illuminazione pubblica, energie rinnovabili	≈ 1.000.000 €
Infrastrutture per la mobilità	V.02 /03	Strade di tipo ordinario, piste ciclabili	≈ 15.700.000 €
Idraulica	D.02	Bonifiche e sistemazioni di corsi d'acqua	≈ 33.400.000 €
Idraulica	D.04/05	Fognature urbane, acquedotti, reti distribuzione	≈ 1.800.000 €
Paesaggio, ambiente, naturalizzazione, agroalimentare, zootecnica, ruralità, foreste	P.01	Interventi di sistemazione naturalistica o paesaggistica	≈ 1.000.000 €
	P.02	Interventi del verde e opere per attività ricreativa o sportiva	≈ 1.180.000 €
	P.03	Interventi di recupero, riqualificazione ambientale	≈ 1.100.000 €
	P.05	Interventi di miglioramento e qualificazione della filiera forestale	≈ 800.000 €
Territorio e urbanistica	U.03	Strumenti di pianificazione generale ed attuativa	≈ 3.500.000 €

Certificazioni

Certificazione Sistema di gestione per la Qualità

UNI EN ISO 9001:2015
certificata dal giugno 2000 da DNV

AZIENDA CON
SISTEMA DI GESTIONE QUALITÀ
CERTIFICATO DA DNV
[ISO 9001](#)

Certificazione ambientale

ISO 14001:2015
In corso di acquisizione

Bilancio di sostenibilità "B"

Rating prima valutazione ESG
avviato l'iter per redigere il primo bilancio di sostenibilità

Certificazione pari opportunità

UNI PdR 125:2022
In corso di acquisizione

Network

Compartecipate



ARCODREA consorzio stabile, con sede a Roma, costituito nel 2016 per la partecipazione alla gara Consip per i controlli in agricoltura, tra le cooperative Coopprogetti di Gubbio, Arpa di Roma, Corintea di Torino e D.R.E.Am.



S.E.M.I.A. consorzio stabile, società controllata da D.R.E.Am., nasce alla fine del 2021 con l'obiettivo di consolidare e valorizzare i servizi di società e studi associati con i quali operiamo da diversi anni.

Partners dei Progetti Europei

Arma dei Carabinieri · Comando Unità per la Tutela Forestale, Ambientale e Agroalimentare Carabinieri · **ISPRA** Istituto Superiore per la Protezione e la Ricerca Ambientale · **CREA** Consiglio per la Ricerca in agricoltura e l'analisi dell'Economia Agraria · **CNR** Consiglio Nazionale delle Ricerche · **Università** di Torino, Firenze, Tuscia, La Sapienza · **Regioni** Toscana, Lazio, Molise, Agenzia Forestale Regionale per lo Sviluppo del Territorio e dell'Ambiente della Sardegna (FORESTAS) · **Parchi Nazionali:** Foreste Casentinesi, Arcipelago di La Maddalena, Asinara, Cilento Vallo di Diano e Alburni · **Unioni dei Comuni:** Casentino, Pratomagno, Val Di Sieve, Romagna Forlivese · **Euromontana** · **EFI** European Forest Institute (FI) · **CNPF** Centre National de la Propriété Forestière (FR) · **CPF** Centre de la Proprietat Forestal (ES) · **CTFC** Centre de Ciència i Tecnologia Forestal de Catalunya (ES) · **DACC** Departament d'Acció Climàtica, Alimentació i Agenda Rural (ES) · **MINEE** Greek Ministry of Environment and Energy (EL) · **MGFI** Mouseio Goulandri Fysikis Istorias (EL) · **MGFI** Mouseio Goulandri Fysikis Istorias (EL) · **PCF** Pau Costa Foundation (ES).

Clienti Principali

Regioni e Agenzie Regionali: Abruzzo, Basilicata, Calabria, Campania, Corsica, Emilia Romagna, Friuli Venezia Giulia, Lazio, Lombardia, Marche, Molise, Piemonte, Puglia, Toscana, Sardegna, Sicilia, Veneto, Provveditorato Interregionale alle OO. PP. Toscana Marche Umbria, Agenzia Forestale Regionale Umbria (AFOR); Prevenzione Ambiente Energia Emilia Romagna (ARPAE); Agenzia Regionale Fo.Re.S.T.A.S.; Azienda Regionale Agricolo-Forestale Veneto Agricoltura, Ente Regionale per Servizi all'Agricoltura e Foreste (ERSAF)

Parchi Nazionali, Regionali e Riserve Naturali: PN Abruzzo Lazio e Molise; PR Alpi Apuane; Alpi Cozie, PN Appennino Lucano Val d'Agri Lagonegrese; PN Appennino Tosco-Emiliano; PN Arcipelago di La Maddalena; PN Aspromonte; PR Ausoni; PN Arcipelago Toscano; PN Cilento; PN Cinque Terre; PN Circeo; PR Colli Euganei; PR Delta del Po; PN Foreste Casentinesi, Monte Falterona e Campigna; PR Migliarino San Rossore Massaciuccoli; PN Gran Sasso e Monti della Laga; PN Isola di Pantelleria; PN Majella ; RN Monte Rufeno; PR Monti Aurunci; PR Monti Ausoni e Lago di Fondi, PR Monti Lucretili; PN Pollino; PR Sassi di Roccamalatina; Sasso Simone e Simoncello; PN Monti Sibillini; PR Selva del Lamone; PR delle Serre; PN Sila; Valle Sesia, PN Val Grande; PN Vesuvio.

Istituti ed Enti di Ricerca: Istituto Superiore Protezione Ricerca Ambientale ISPRA, Centro Ricerca per la Selvicoltura CREA-SEL, CiRAA – Centro di Ricerche Agro-Ambientali “Enrico Avanzi”, Consiglio Nazionale Ricerche – CNR, Arma dei Carabinieri – Comando Unità per la Tutela Forestali; WWF Italia; Università di Firenze, Modena, Napoli Federico II, Pisa, Siena, Calabria; Bayerische Landesanstalt für Wald und Forstwirtschaft (DE)

Province: Cagliari, Arezzo, Frosinone, Grosseto, La Spezia, Livorno, Perugia, Pistoia, Savona, Sondrio, Viterbo.

Comuni: Arezzo, Cagliari, Carrara, Firenze, Foggia, Forlì, Grosseto, Latina, Lucca, Massa, Messina, Nuoro, Pisa, Pistoia, Prato, Ravenna, Rieti.

Unioni di Comuni, Comunità Montane e Consorzi forestali: Alpi Liguri Alta Versilia, Alta Val di Cecina, Alta Valle del Metauro, Alte Valli Potenza e Esino, Amiata Val d'Orcia, Appennino Bolognese, Appennino Pistoiese, Campo Imperatore, Casentino, Colline Metallifere, Esino-Frasassi, Garfagnana, Guilcier, Media Valle del Serchio, Monviso, Monti Lattari, Monti Picentini, Montiferru e Alto Campidano, Mugello, Oltrepò Pavese, Parco Altavaldara, Pratomagno, Romagna Faentina, Romagna Forlivese, Tronto, Val Brembana, Val di Bisenzio, Val di Merse, Valchiavenna, Valdarno e Valdisieve, Valdera, Valdichiana Senese, Valle Varaita, Valtellina, Valtiberina, Versilia

Consorzi di Bonifica: Alto Valdarno, Medio Valdarno, Basso Valdarno, Toscana Costa, Toscana Nord, Toscana Sud, Nord Sardegna, Sardegna Centrale, Consorzio della bonificazione Umbra, Adige Euganeo, Agropontino, Lazio Sud Ovest, Etruria Meridionale e Sabina, Nurra, Bradano e Metaponto

Ambiti Territoriali di Caccia e Comprensori Alpini: Arezzo, Bologna, Grosseto, Livorno, Lucca, Pistoia, Reggio Calabria, Siena, Valtiberina, Comprensorio Alpino di Caccia Vicenza.

Società: ESSELUNGA S.p.A., Consorzio Marche Verdi, SPEA Engineering S.p.A., Veneto Strade S.p.A., Ambiente S.p.A., Nuove Acque S.p.A., Unicoop Firenze, Consorzio Vino Chianti Classico, Food Micro Team, Garfagnana Coop, AGRI.COMES Società Cooperativa Sociale Agricola O.N.L.U.S.






D.R.E.A.m. Italia Soc. Coop. Agr. For.
Via Caribaldi, 3 Pratovecchio Stia (AR)
Via Enrico Bindi, 14 Pistoia
P.IVA 00295260517
info@dream-italia.it
info@pec.dream-italia.it

AZIENDA CON
SISTEMA DI GESTIONE QUALITA'
CERTIFICATO DA DNV
ISO 9001

*I dati presentati nel documento sono stati
aggiornati nel 2023*



www.dream-italia.it